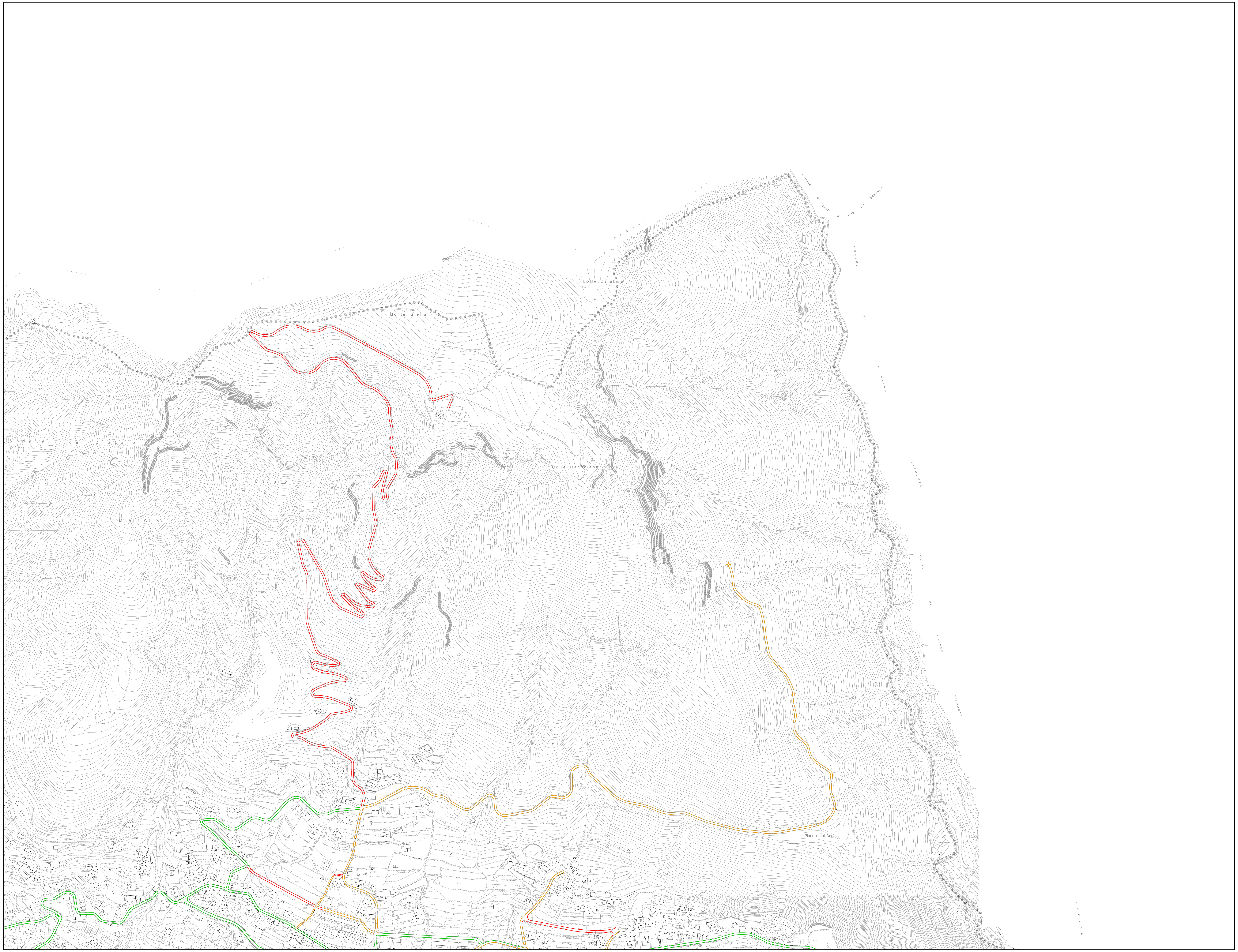
Monte Stella
Colle Calabria
Colle Maddalena
Grotta degli Sbirri
Grotta S. Salvatore
Madonna della Stella
Pesco del Diavolo
Liscinito
Monte Corvo
Vene Rosse
Vene Crespa
Pianello dell'Angelo
Serroni
M. Casino
Comune di Baronissi
Comune di Castiglione dei Genovesi
Comune di S. Mango Piemonte
Comune

COMUNE DI SALERNO
ASSESSORATO ALL'URBANISTICA
NUOVA COSCIENZA DI IDENTITA'
NUOVA ESIGENZA DI URBANITA'

PIANO URBANISTICO COMUNALE 2005

ORIOL BOHIGAS - ALBERT PUIGDOMENECH
MBM ARQUITECTES S.A.
JOSEP MARTOREL, ORIOL BOHIGAS, DAVID MACKAY, ORIOL CAPDEVILA, FRANCESC GUAL

Revisione Decennale
2018

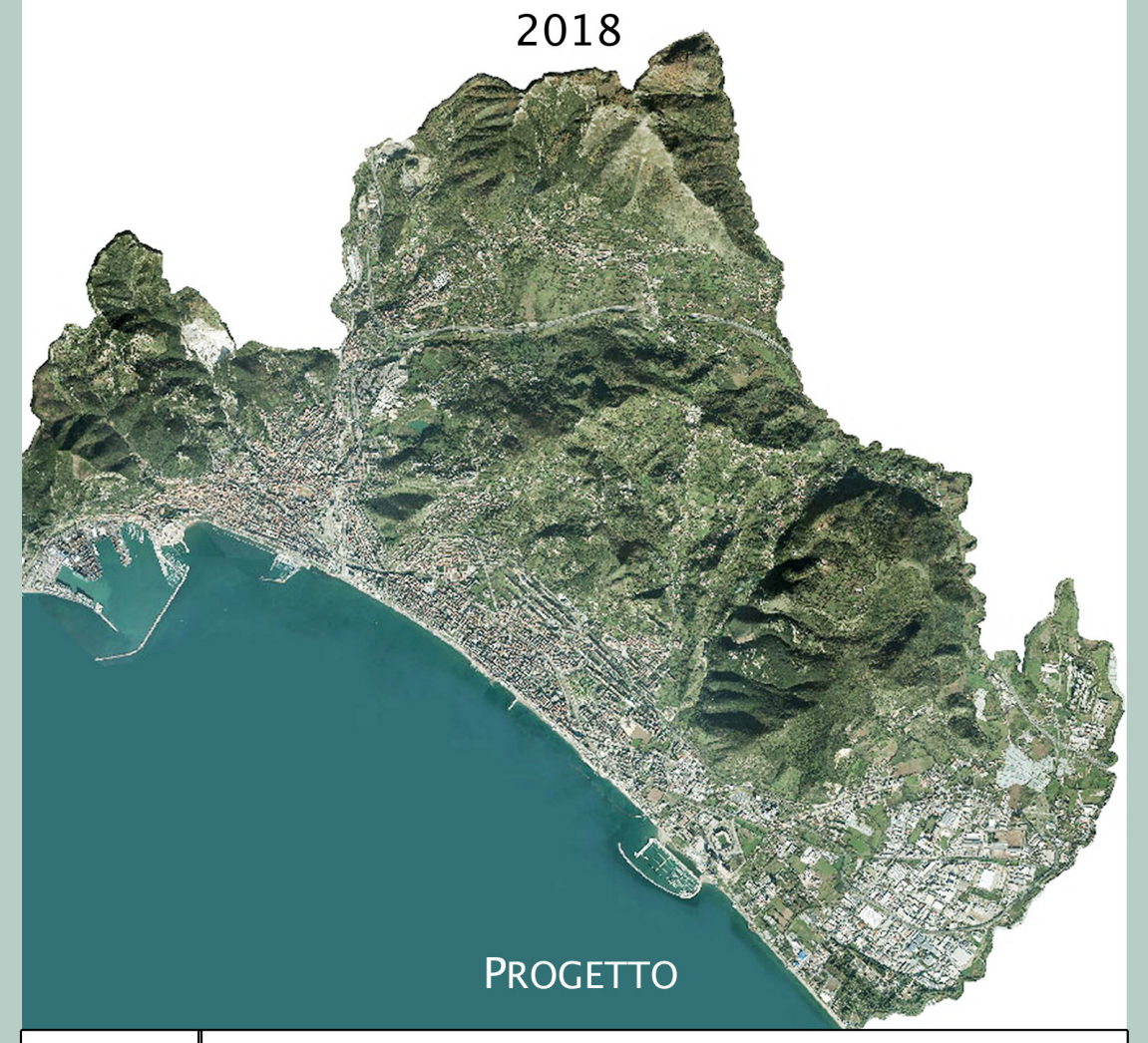

P1.2 SISTEMA DELLA MOBILITA'

Direttori incaricati

Settore Trasformazioni Urbanistiche
Davide Pelosio - RdP

Settore Trasformazioni Edilizie
Maria Maddalena Cantisani

Ufficio di Piano
Filomena Daraio - responsabile
Marialuisa Ferro
Achille Adinolfi

L'Assessore all'Urbanistica
Domenico De Maio

Il Sindaco
Vincenzo Napoli

Legenda

●●●● CONFINE COMUNALE

TEMI INERENTI IL TRASPORTO E LA VIABILITA'

- Strade esistenti
- Adeguamenti stradali
- Strade di progetto
- Pista ciclabile esistente
- Pista ciclabile di progetto

VIABILITA' AUTOSTRADALE

- Autostrade A2 e A3
- Nuovo tracciato autostradale
- Tangenziale esistente
- Nuovo tracciato tangenziale

VIABILITA' FERROVIARIA

- M Stazioni della metropolitana
- Linea trasporto su ferro

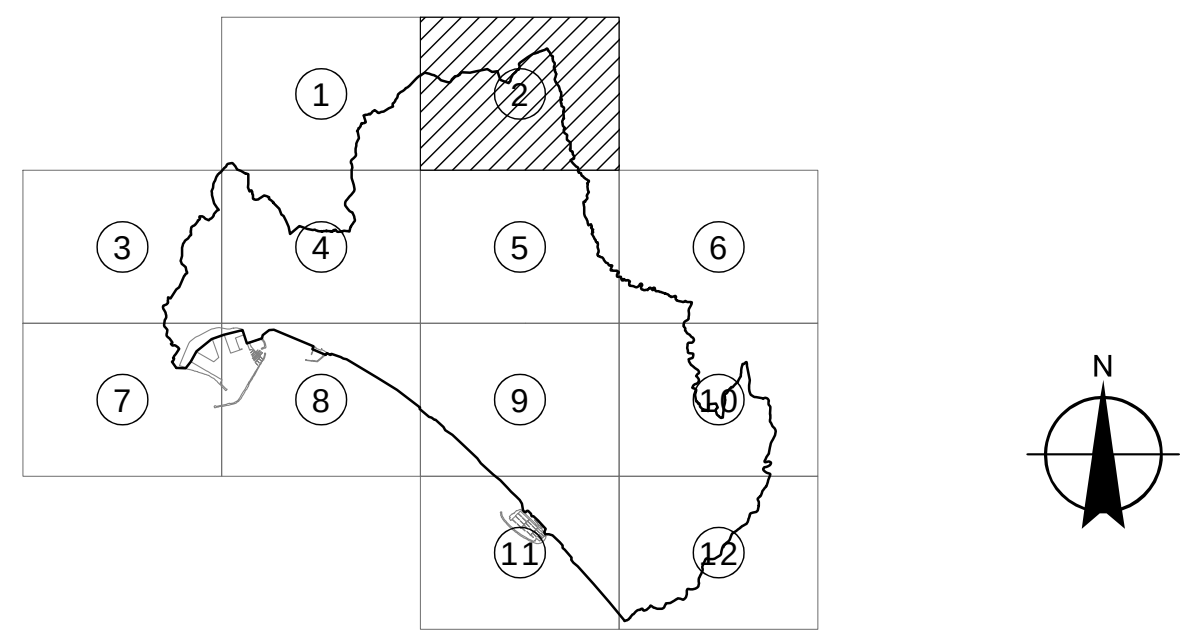
1
2
3
4
5
6
7
8
9
10
11
12
N

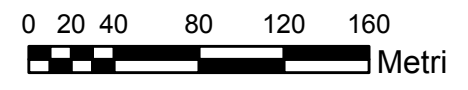
0 20 40 80 120 160
Metri

Scala 1:4.000

Base Cartografia numerica Ripresa aerea 2003
Aggiornamenti cartografici (Ripresa aerea Dicembre 2016) a cura dell'Ufficio di Piano